

Technical drawing of a bridge structure, likely a culvert or small bridge, showing various components and dimensions. The drawing includes a plan view and a cross-section view.






Plan View:

- Structure:** A rectangular structure with a central opening, labeled "bet. příkopová žlabovka" (concrete ditch channel).
- Dimensions:** The structure is 1.00 m wide and 1.00 m high. The central opening is 0.50 m wide and 0.50 m high.
- Labels:** "VPC 2.16 - P 4/30" (road name), "OLEŠNÁ" (road name), "NEMČOVICE" (road name), "OLEŠNÝ POKL" (road name).
- Other Labels:** "převodní koryta po dobu stavby mostu" (transition channels during bridge construction), "OCHRANNÉ ZÁBRADÍ VÝŠKÝ 130 cm, Z OCELOVÝCH PROFILŮ UE 80 A P10, ŽÁROVĚ ZINKOVANÉ, 100 µm, DILATOVANÉ KOTVENO DO VÝNECHANÝCH KOTĚVNÝCH OTVORŮ 15/35 CM" (protective railing 130 cm high, made of steel profiles UE 80 A P10, galvanized, 100 µm, dilated and anchored into pre-drilled anchor holes 15/35 cm).

Cross-section View:

- Structure:** A cross-section of the bridge structure, showing the concrete channel and the protective railing.
- Dimensions:** The structure is 1.00 m wide and 1.00 m high. The central opening is 0.50 m wide and 0.50 m high.
- Labels:** "VPC 2.16 - P 4/30" (road name), "OLEŠNÁ" (road name), "NEMČOVICE" (road name), "OLEŠNÝ POKL" (road name).
- Other Labels:** "převodní koryta po dobu stavby mostu" (transition channels during bridge construction), "OCHRANNÉ ZÁBRADÍ VÝŠKÝ 130 cm, Z OCELOVÝCH PROFILŮ UE 80 A P10, ŽÁROVĚ ZINKOVANÉ, 100 µm, DILATOVANÉ KOTVENO DO VÝNECHANÝCH KOTĚVNÝCH OTVORŮ 15/35 CM" (protective railing 130 cm high, made of steel profiles UE 80 A P10, galvanized, 100 µm, dilated and anchored into pre-drilled anchor holes 15/35 cm).

Č. BODU	Y	X
VB-A	807703,91	1057418,60
VB-B	807706,88	1057413,39

 Nedvěd s.r.o. D PROJEKT PLZEŇ		PROJEKTOVÁ KANCELÁŘ		KOTEROVSKÁ 177, 326 00 PLZEŇ	
UPOZORNĚNÍ 		ODP. PROJEKTANT 		PROJEKTANTOVI 	
KRAJ: PLZEŇSKÝ		OBEC: NĚMČOVICE		RAZÍTKO 	
OBJEDNATEL: ČR - Státní pozemkový úřad, KPÚ pro Plzeňský kraj, Pobočka Plzeň					
Polní cesta - část VPC 2.6.1, VPC 2.16 a VPC 2.5.1 v k.ú. Olešná u Radnic SO 201 - Rámový most na VPC 2.16				SOUBOR: <i>0101na PC MOSt_202_10m</i> DATUM: 11/2022 STUPEŇ: DSP, PDPS ZMĚNA Č. MĚŘÍTKO:	
PŮDORYS MOSTU				PŘÍLOHA / PARÉ 1 : 100 201 - 3.	